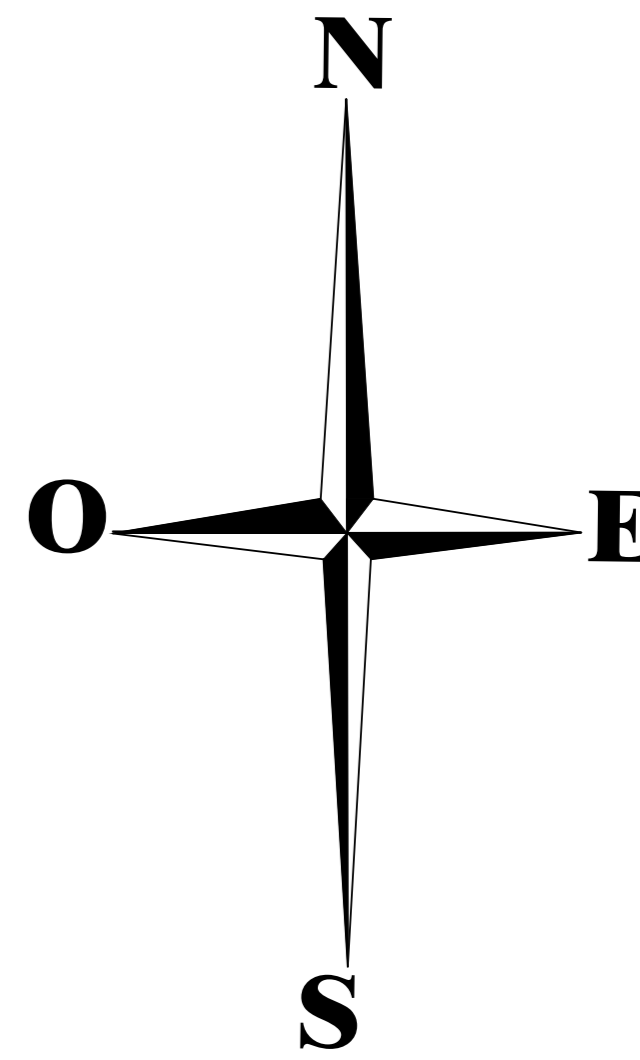


IMPLANTAÇÃO ASFÁLTICA NA ESTRADA RURAL LINHA GLEBA NOVE - EXTENSÃO 10.000,00m (Ver projeto geométrico)

ESTRADA GLEBA NOVE
EXTENSÃO: 10.000,00m x 6.00m: 60.000,00m2

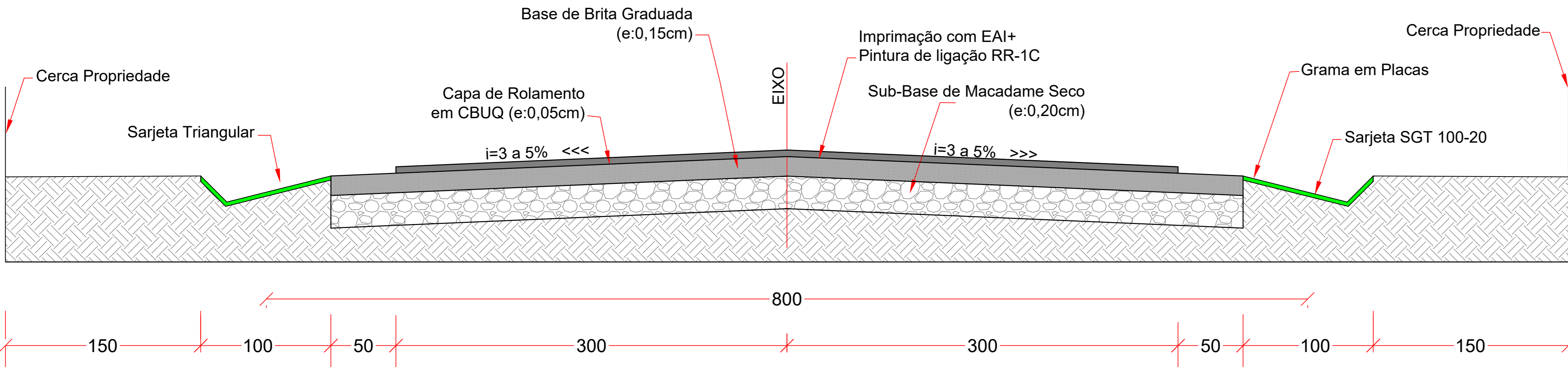
Final Trecho
364151 E
7222463 S

IMPLANTAÇÃO DO TRECHO
ESCALA 1/8000


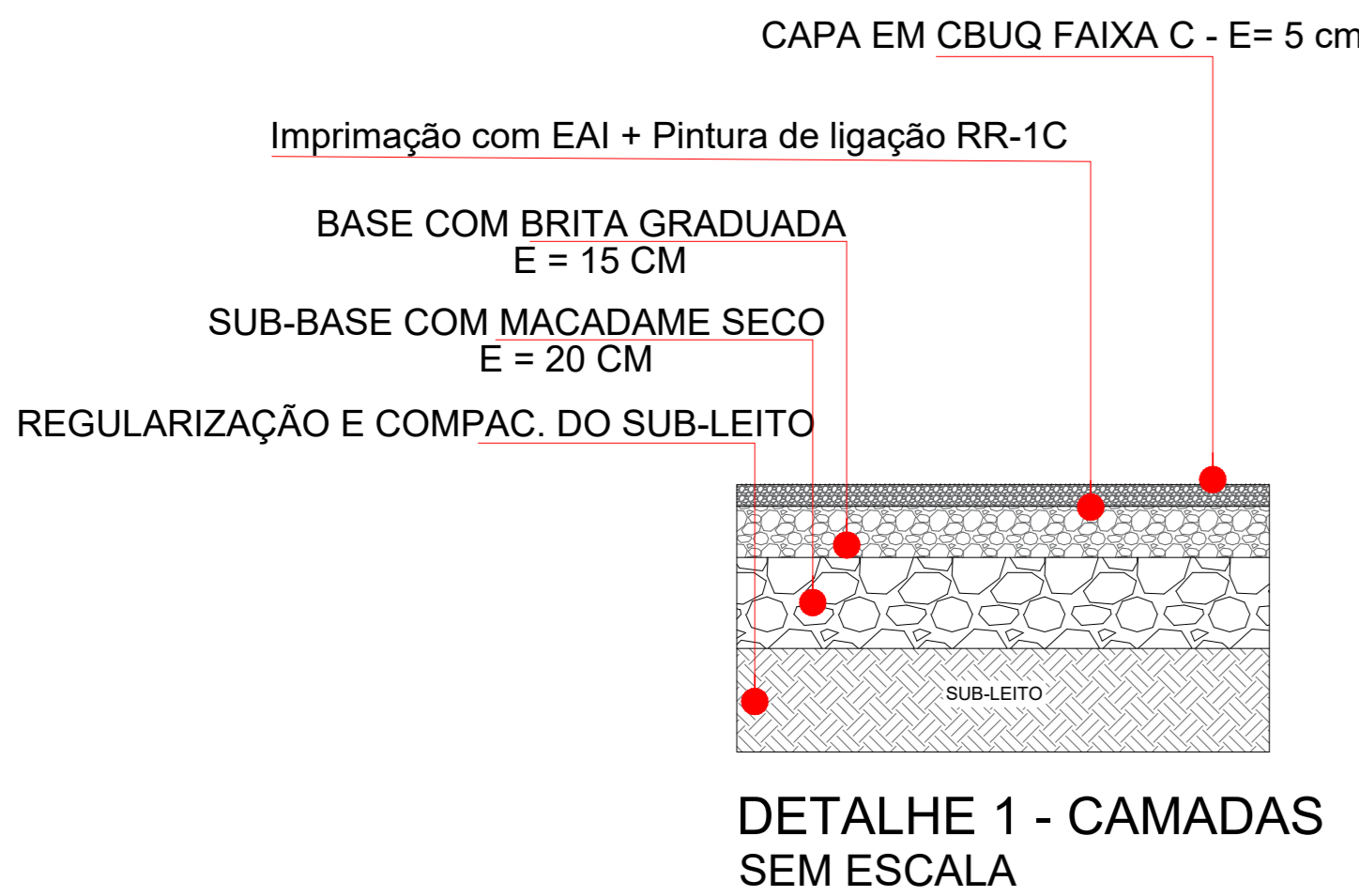


Início do Trecho
371458 E
7221428 S

BR 158



SEÇÃO TRANSVERSAL
SEM ESCALA



SERVIÇOS

IMPLANTAÇÃO:

- EXTENSÃO DO TRECHO: 10.000,00 m
- ÁREA DE INTERVENÇÃO: 120.000,00 m2
- REMOÇÃO CAMADA VEGETAL: 3,27 m DE CADA LADO DA ESTRADA - ÁREA: 65.400,00 m2
- ÁREA CONFORMAÇÃO, REG. E COMP. DO SUB-LEITO: L:8,00m: 80.000,00 m2
- ÁREA DA PAVIMENTAÇÃO L:6,00m: 60.000,00 m2
- SUB-BADE BASE DE MACADAME (e:0,20cm, L:7,00m): 14.000,00 m3
- BRITA GRADUADA (e:0,15cm, L:7,00m): 10.500,00 m3
- CAPA EM CBUQ (e:0,05cm): 3.000,00 m3 / 2,553 ton/m3 = 7.659,00 toneladas
- ESCAVAÇÃO DA SARJETA: 20.000,00 m
- GRAMA EM PLACAS (L1,00m/coef. 1,10m): 22.000,00 m2

Objeto: PAVIMENTAÇÃO ASFÁLTICA ÁREA TOTAL: 60.000,00 m2		
Local: ESTRADA RURAL LINHA GLEBA NOVE MUNICÍPIO DE MARQUINHO - PR		
assinatura: MARQUINHO PR	Finalidade do Objeto: PAVIMENTAÇÃO ASFÁLTICA EXTENSÃO DO TRECHO: 10.000,00m ÁREA DA PAVIMENTAÇÃO: 60.000,00m2	assinatura: 01/01
assinatura: INDICADAS	Proprietário: PREF. MUN. DE MARQUINHO-PR	data: AGOSTO/2025
assinatura: phantom		assinatura: EDSON
conteúdo da assinatura: PROJETO DE PAVIMENTAÇÃO IMPLANTAÇÃO GERAL DO TRECHO E DETALHES		
responsável pelo projeto: <div><div>CHARLES A. BATISTA</div><div>ENGº CIVIL - CREA PR - 135.936-D</div></div>		

Documento assinado eletronicamente por:
Charles Alexandre Batista (17/02/2026 10:29:42)

Nome/controlado do arquivo:
2026021710294289.pdf

Aponte a sua câmera e verifique a autenticidade:



<https://dss.paranacidade.org.br/validaAssinatura.htm?controle=2026021710294289>